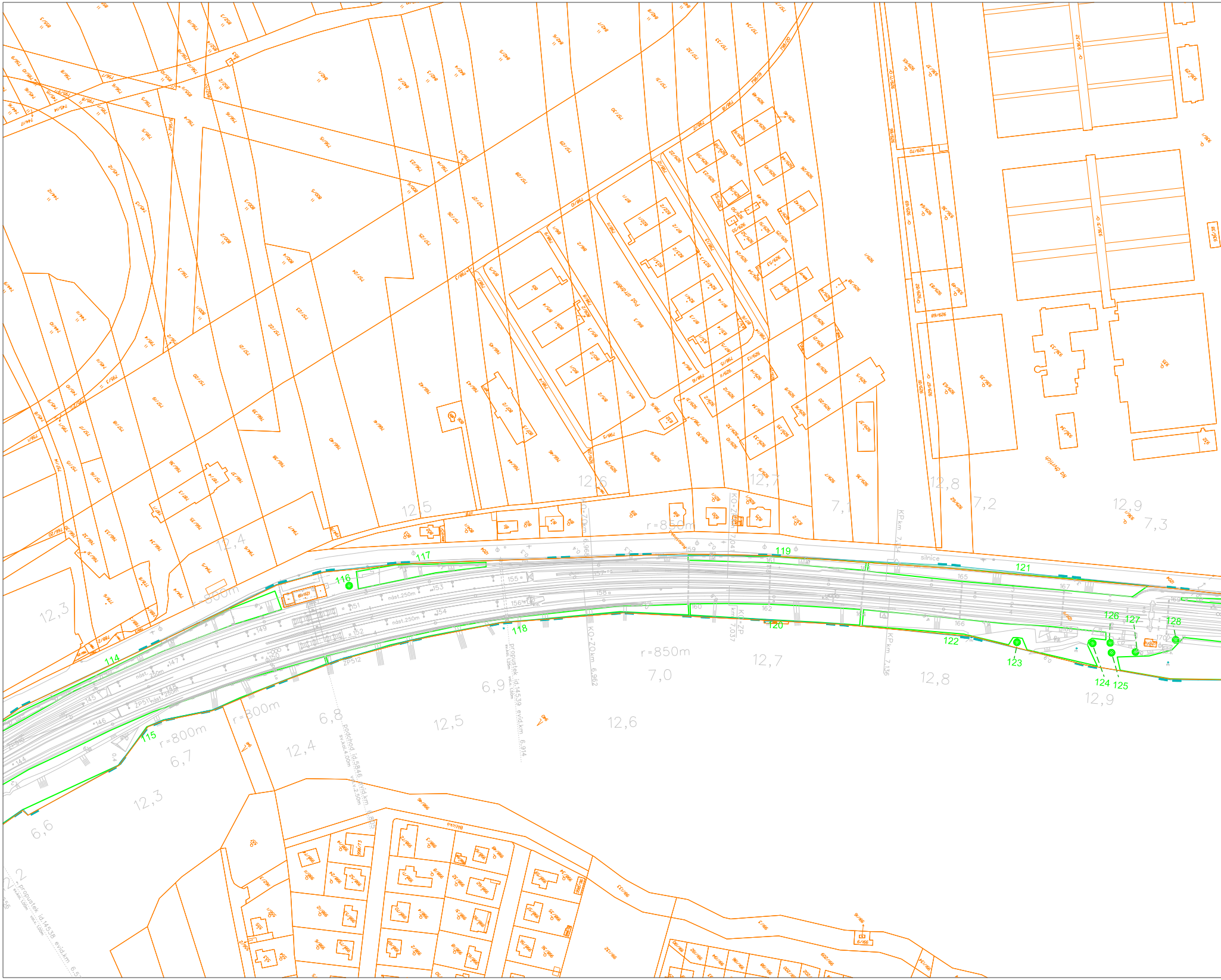

114
115
116
117
118
119
120
121
122
123
124
125
126
127
128
r=800m
r=850m
nást.250m
ZP511
ZP512
KO-ZP
KO-Z0 km 6,962
KO-Z0 km 6,968
KP km 7,134
KP km 7,136
propustek id.14539 evid.km. 6,914
podchod id.5846 evid.km. 6,825
propustek id.14538 evid.km. 6,5
silnice
Pod střelnicí
12,3
12,4
12,5
12,6
12,7
12,8
12,9
6,6
6,7
6,8
6,9
7,0
7,1
7,2
7,3

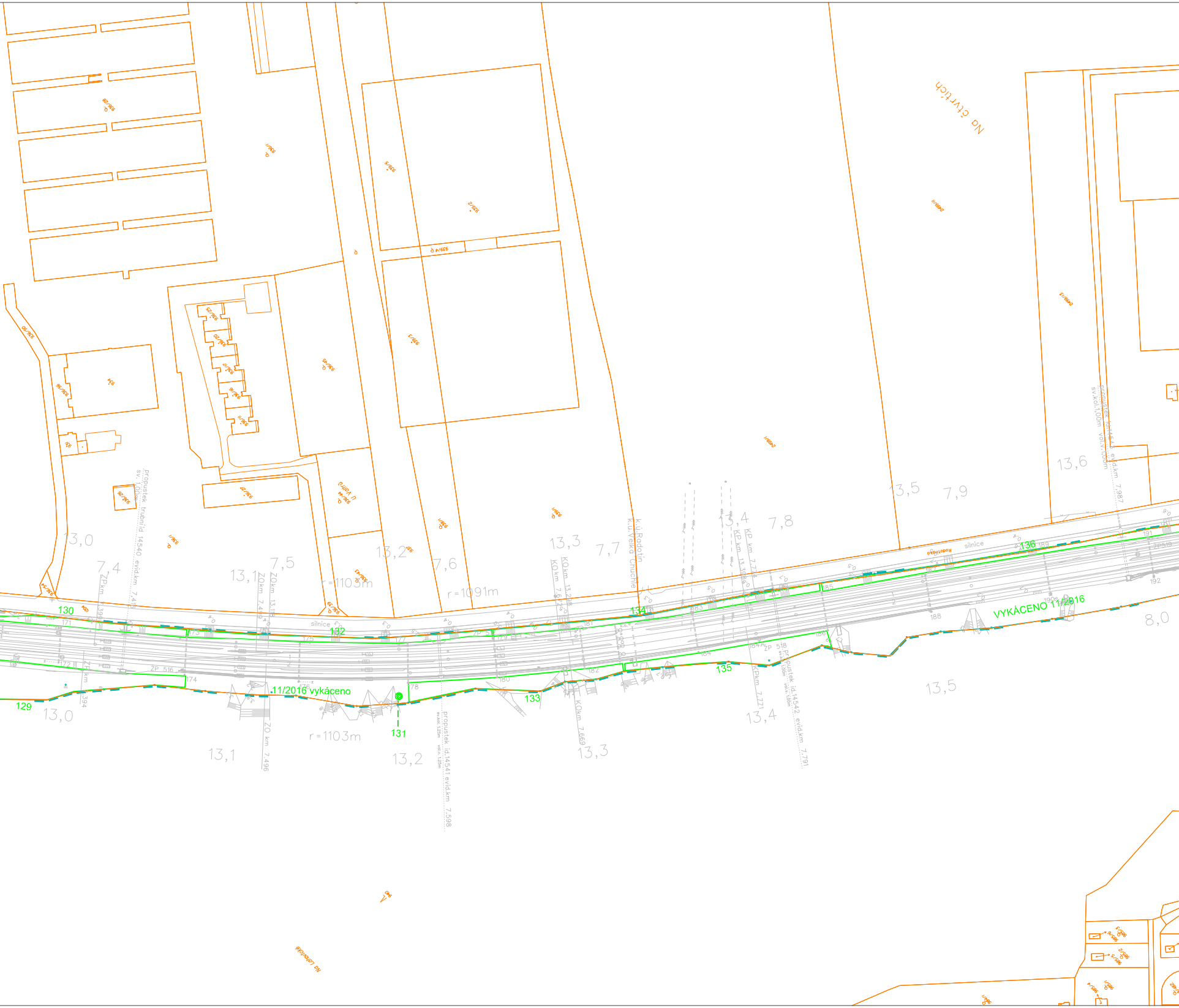
Na čtvrtích
13,0
7,4
13,1
7,5
13,2
7,6
r=1103m
r=1091m
13,3
7,7
k.ú.Radotín
k.ú.Velká Chuchle
13,4
7,8
13,5
7,9
13,6
8,0
silnice
129
130
131
132
133
134
135
136
11/2016 vykáceno
VYKÁCENO 11/2016
ZP 516
ZP 518
propustek trubní id 14540 evid.km 7,415
propustek id.14541 evid.km 7,598
propustek id.14542 evid.km 7,791
ZO km 7,496
KO km 7,669
13,0
13,1
r=1103m
13,2
13,3
13,4
13,5
U Vápenky
Na Lahovské

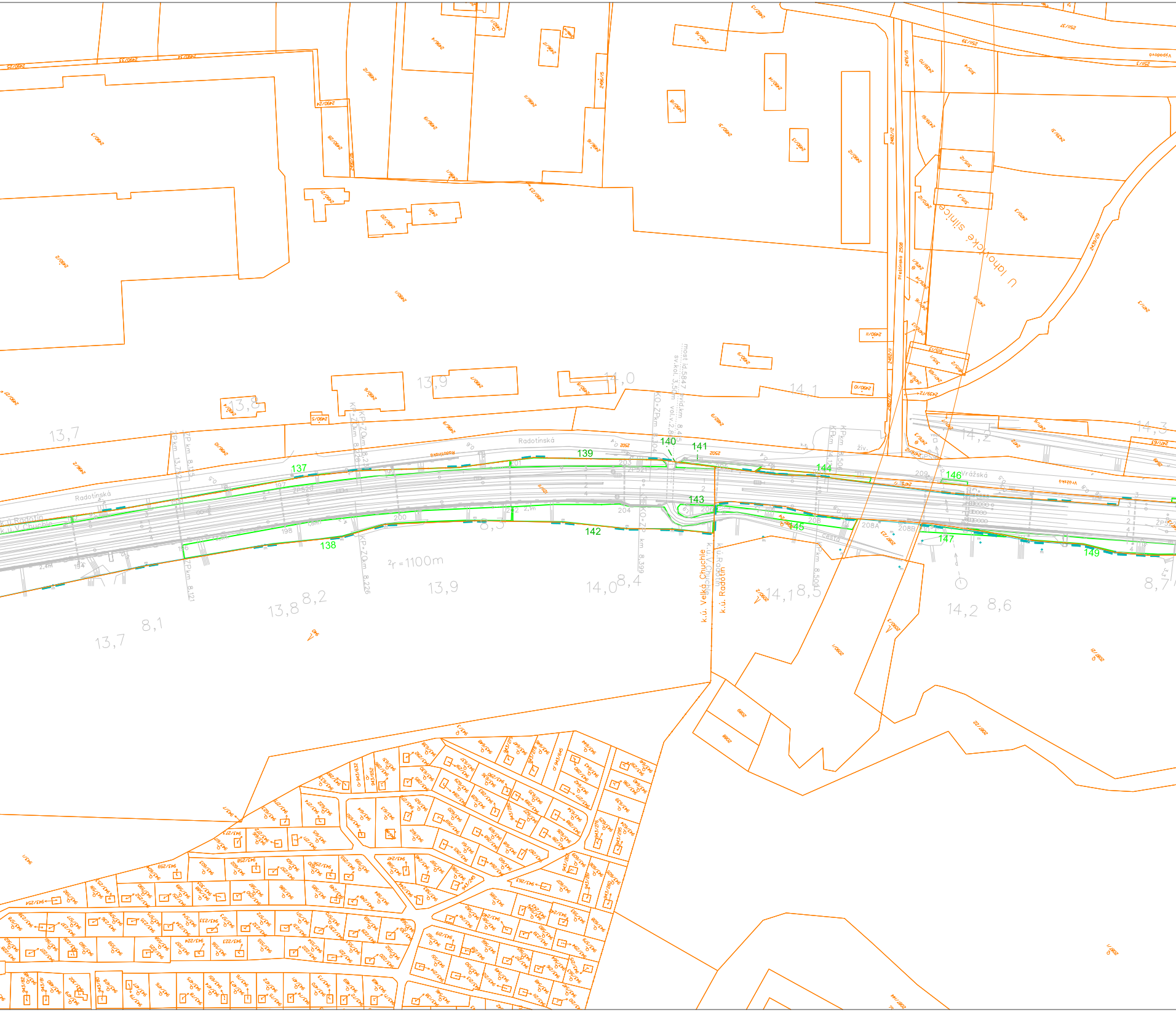
U lahovické silnice
Radotínská
Vrážská
Výpadová
k.ú. Radotín
k.ú. Velká Chuchle
k.ú. V. Chuchle
k.ú. Radotín
r = 1100m
137
138
139
140
141
142
143
144
145
146
147
149
13,7
13,8
13,9
14,0
14,1
14,2
14,3
8,1
8,2
8,4
8,5
8,6
8,7
ZP 8,21
ZP 8,26
KP=ZO km 8,226
KO=ZP km 8,399
KP km 8,504
ZP km 8,121
ZP km 8,115

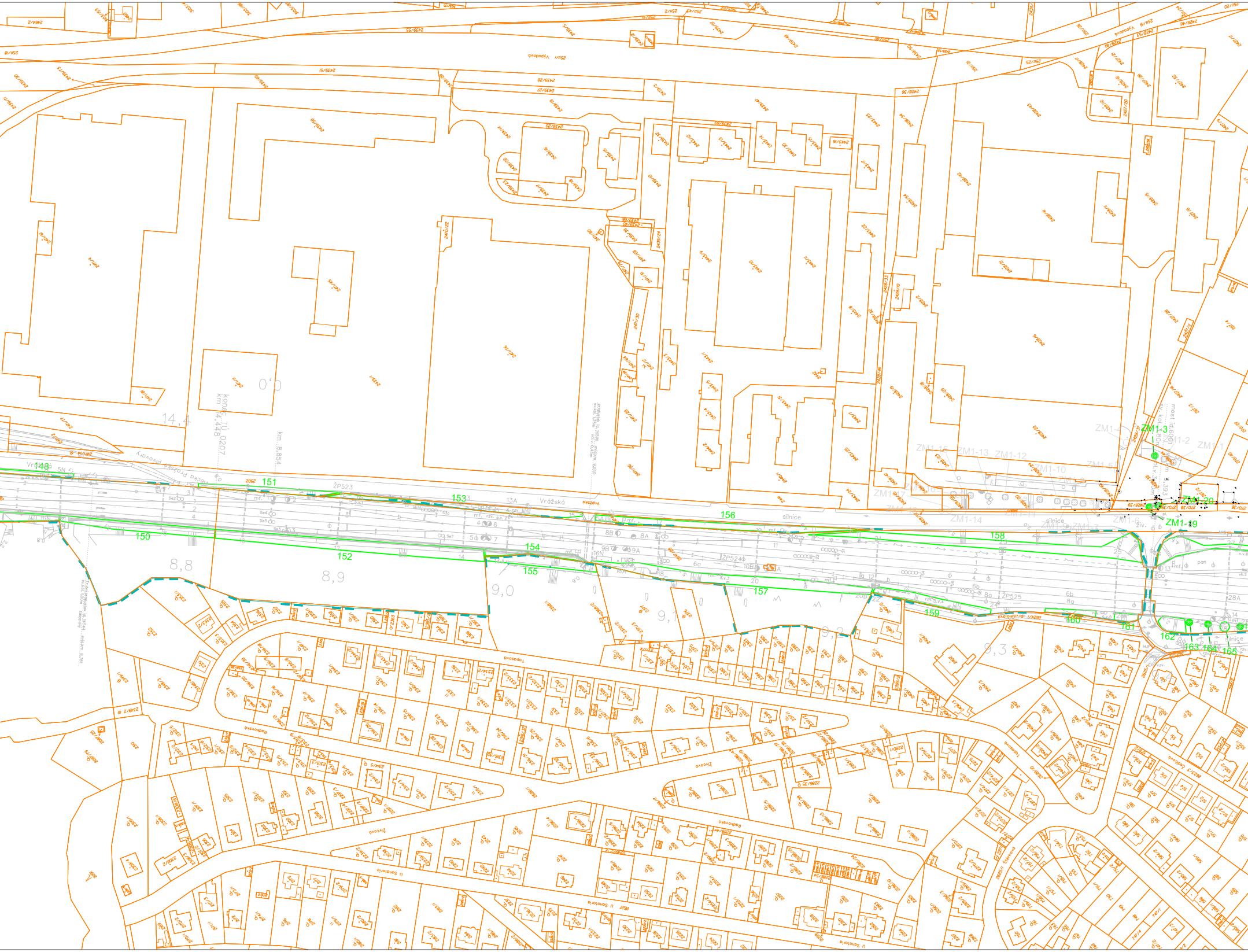
148
150
151
152
153
154
155
156
157
158
159
160
161
162
163
164
165
ZM1-1
ZM1-2
ZM1-3
ZM1-4
ZM1-5
ZM1-6
ZM1-7
ZM1-9
ZM1-10
ZM1-11
ZM1-12
ZM1-13
ZM1-14
ZM1-15
ZM1-16
ZM1-17
ZM1-19
ZM1-20
ŽP523
ŽP524
ŽP525
Vrážská
silnice
14,4
8,8
8,9
9,0
9,1
9,2
9,3
km 8,854
konec TÚ 0207
km 14,448
most id.6001
9,393
Topasová
Rubínová
U Sanatoria
Prvomájová
Vypadová

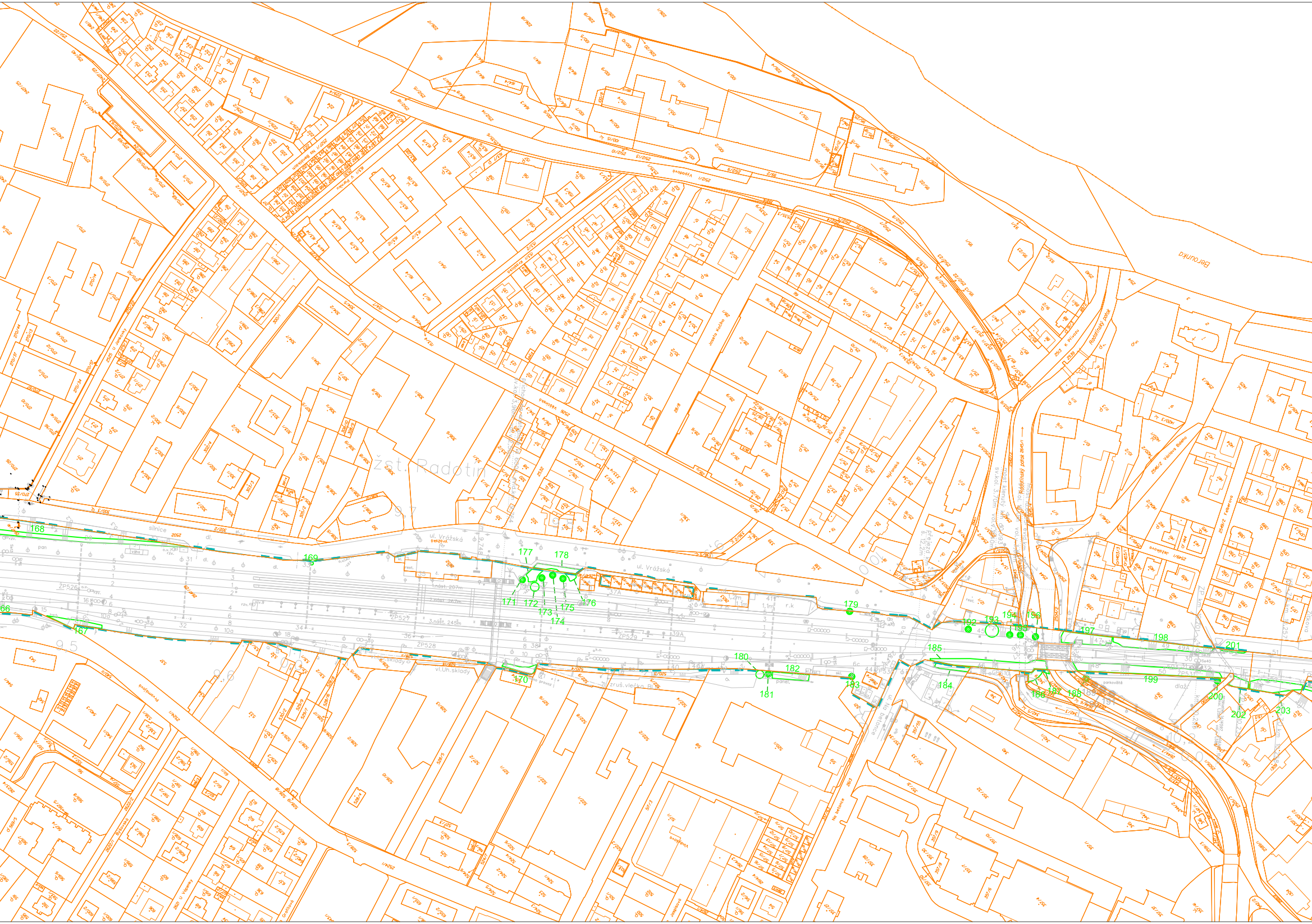
Berounka
žst. Radotín
ul. Vrážská
ul. Vrážská
slinice
vl.Uh.sklady
zruš. vlečka
Radotínský potok
1.nást. 207m
2.nást. 267m
3.nást. 245m
ZP526
ZP527
ZP528
ZP529
ZP530
166
167
168
169
170
171
172
173
174
175
176
177
178
179
180
181
182
183
184
185
186
187
188
192
193
194
195
196
197
198
199
200
201
202
203

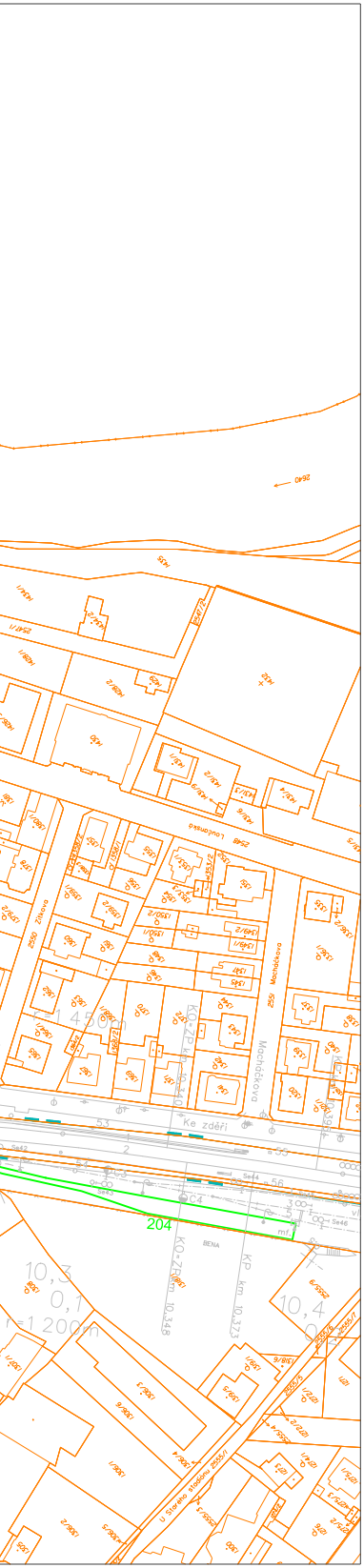
Ke zdeří
Mocháčkova
Loučanská
Zátkova
204
10,3
0,1
1:200m
10,4
KO-7P km 10,340
KO-7P km 10,348
KP km 10,373
BENA
U Starého stadionu
53
56

Spolufinancováno Evropskou unií
Nástroj pro propojení Evropy

Legenda

▱ porosty a keře kácené

● soliterní dřeviny kácené

○ soliterní dřeviny ponechávané

B.3.4

ZMĚNA Č. 1

VÝŠKOVÝ SYSTÉM Bpv SOUŘADNICOVÝ SYSTÉM S-JTSK ±0,000 = xxx,xx m n. m.

Číslo změny:	*Obsah změny:*	*Datum změny:*
01	Úprava postupů výstavby optimalizace trati a MUK Velká Chuchle	09/2017
02	-	-
03	-	-

Objednatel:

SŽDC
Správa železniční dopravní cesty

Správa železniční dopravní cesty, státní organizace
Dlážděná 1003/7
110 00 Praha 1

Generální projektant:

SUDOP PRAHA

SUDOP PRAHA a.s.
Olšanská 1a, 130 80 Praha 3
tel.: +420 267 094 111
e-mail: praha@sudop.cz

Hlavní inženýr projektu: ING. MIROSLAV KRSEK

Garant profese: ING. JITKA TOBOLOVÁ

Středisko: SILNIC A DÁLNIC

Vedoucí střediska:	*Odpovědný projektant SO, IO, PS:*	*Vypracoval:*	*Kontroloval:*
ING. HANA STAŇKOVÁ	Adam ING. TOMÁŠ ADAM	Adam ING. TOMÁŠ ADAM	ING. VOJTĚCH KOS

Název akce:

OPTIMALIZACE TRATI
PRAHA SMÍCHOV (MIMO) - ČERNOŠICE (MIMO)

Číslo smlouvy: 16-059.250

Projektový stupeň: PROJEKT

Část:

VLIV STAVBY NA ŽIVOTNÍ PROSTŘEDÍ
DENDROLOGICKÝ PRŮZKUM

Datum: 07/2020

Číslo části: B.3.4.

Název přílohy:

SITUACE MIMOLESNÍ ZELENĚ V KM 6,6 - KM 10,6

Měřítko: 1:2000

Počet formátů: -

Číslo přílohy: 3

DOKUMENT LZE UŽÍVAT POUZE VE SMYSLU PŘÍSLUŠNÉ SMLOUVY O DÍLO. ŽÁDNÁ JEHO ČÁST NEMŮŽE BÝT DLE ZÁKONA č.121/2000 Sb. KOPÍROVÁNA NEBO JINÝM ZPŮSOBEM ROZŠIŘOVÁNA BEZ SOUHLASU SUDOP PRAHA a.s.